




Karte 2 Wasser und Boden *




* nach: Bodenkarten 1:25.000 des GLA, Kiel 1976, verändert

Legende:

-  Gemeindegrenze
-  Verbandsgrenze Sielverband
-  Sielzug


Bodentypen*:

(nach: Bodenkarten 1:25.000 des GLA, Kiel 1976, verändert)







-  MC 1 Kalkmarsch, schluffig
-  MC 2 Kalkmarsch, tonig
-  MN 2 Kleimarsch

Kleimächtigkeit < 2 m

 mit unterlagerndem Sand

 mit unterlagerndem Ton

Siedlungs- u. Kulturspuren:

-  U 1 frühgeschichtliche Aufschüttung ; Warft, Fething
-  U 2 Verfüllung natürlicher Rinnen mit Klei
-  U 3 abgetragener Deich Reußen-/ Sophie-Magdalenenkoog
-  U 4 abgetragener Deich Desmercières-/ Sophie-Magdalenenkoog
-  U 5 Abgrabung zur Kleientnahme
-  1742 Koog mit Jahreszahl der Bedeichung

Gemeinde Reußenköge Landschaftsplan - Bestandsaufnahme -

Karte 2
Wasser und Boden
Maßstab 1 : 25.000

Husum, 04.09. 1996

