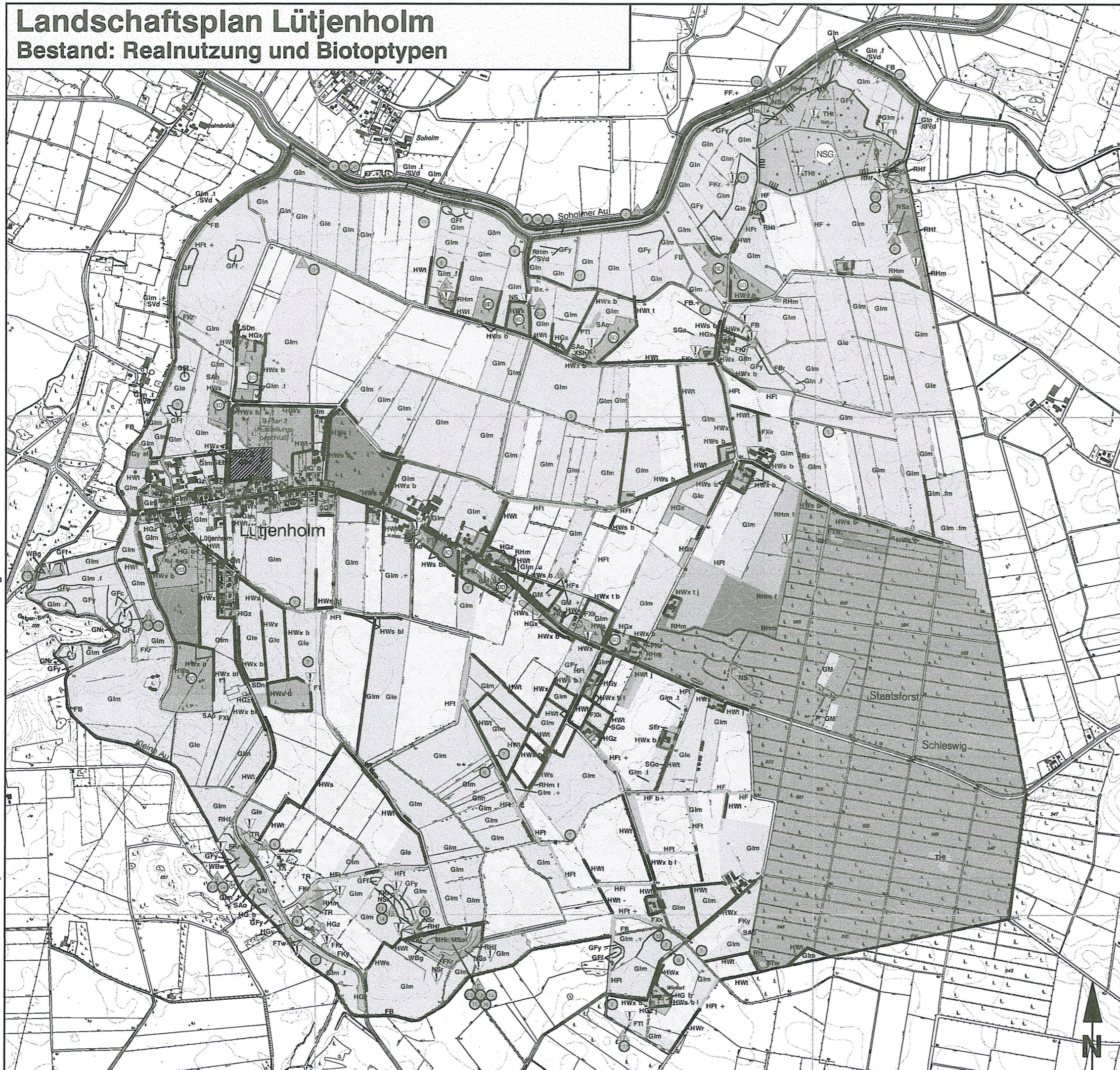


Landschaftsplan Lütjenholm

Bestand: Realnutzung und Biotoptypen



4			
3	Aktualisierung, Ergänzung	05.03.03	Ro
2	Ergänzungen Staatsforst	23.08.02	Ro
1	Ergänzungen	05.08.02	Ro
Nr.	Art der Änderung	Datum	Name

Landschaftsplan Lütjenholm
 Bestand: Realnutzung und Biotoptypen
Gemeinde Lütjenholm
 über Amt Bredstedt-Land
 Norderende 2 25821 Breklum

Dipl. - Ing. Barbara Bonin - Körkemeyer
 Landschaftsarchitektin BDLA • Stadtplanerin
 Rudolf - Diesel - Straße 16 • 25917 Leck
 bbkk.leck@t-online.de • Tel.: 04662 / 3026 • Fax: 1034

Plan-Nr.:	216	bes10	A3
------------------	-----	-------	----

Bearbeiter: Rohde
 M 1: 15.000

Bonin-Körkemeyer
 29.07.02

Lars Rohde, Büro Bonin-Körkemeyer

18.02.04 15:19

216ent30.dwg

Landschaftsplan Lütjenholm




Landschaftsentwicklung und Maßnahmen - Entwurf




Besonders geschützte Teile von Natur und Landschaft

-  Bestand Naturschutzgebiet
Naturschutzgebiet Lütjenholmer Sandheide
-  Planung Naturschutzgebiet
1: Erweiterung des NSG Lütjenholmer Heidedünen
2: Niederung der Kleinen Au beim Galgenberg
als Teil des geplanten NSG Lütjenholmer Süddeide
-  Bestand § 15 a-Biotop gem. Biotopkartierung LANU
Biotopkartierung LANU, 1991
-  Verdachtsfläche § 15 a-Biotop gem. Biotopkartierung
Landschaftsplan
Biotopkartierung Landschaftsplan
-  Planung Geschützter Landschaftsbestandteil
1: Teich- und Gebüschkomplex südöstlich des NSG
2: Moorkomplex
3: Niederung der Kleinen Au beim Megelberg



Sonstige Flächen zum Schutz, zur Pflege und Entwicklung von Natur und Landschaft

-  Planung Eignungsflächen für Biotopverbund
-  Planung Eignungsflächen für linearen Biotopverbund
(dargestellte Breite im Plan nur schematisch, entspricht nicht tatsächlicher Breite)
-  Planung Überschwemmungsbereich
Rückverlegung/Beseitigung Deiche zur Wasser- und Sedimentrückhaltung

Flächen, auf denen Eingriffe in Natur und Landschaft am geringsten beeinträchtigen

-  Potentielle Flächen für eine weitere Siedlungsentwicklung

Flächen mit allgemeiner Bedeutung für den Naturschutz

-  Dorfflächen
-  Sonstige Geestflächen

2	Beratung AK: Änderung Eignungsflächen Biotopverbund	22.01.04	Ro
1	Beratung AK: Überschw.-bereich, Flächen Siedlungsentw.	17.07.03	Ro
Nr.	Art der Änderung	Datum	Name

Landschaftsplan Lütjenholm
Landschaftsentwicklung und Maßnahmen - Entwurf

Gemeinde Lütjenholm
über Amt Bredstedt-Land
Norderende 2 25821 Breklum

Dipl.-Ing. Barbara Bonin - Körkemeyer
Landschaftsarchitektin BDLA • Stadtplanerin
Rudolf - Diesel - Straße 16 • 25917 Leck
bbkk.leck@t-online.de • Tel.: 04662 / 3026 • Fax: 1034

Plan-Nr.: 216 ent30 A3

Bearbeiter: Rohde Bonin-Körkemeyer
M 1: 15.000 13.02.04

216ent30.dwg

18.02.04 15:19

Lars Rohde, Büro Bonin-Körkemeyer