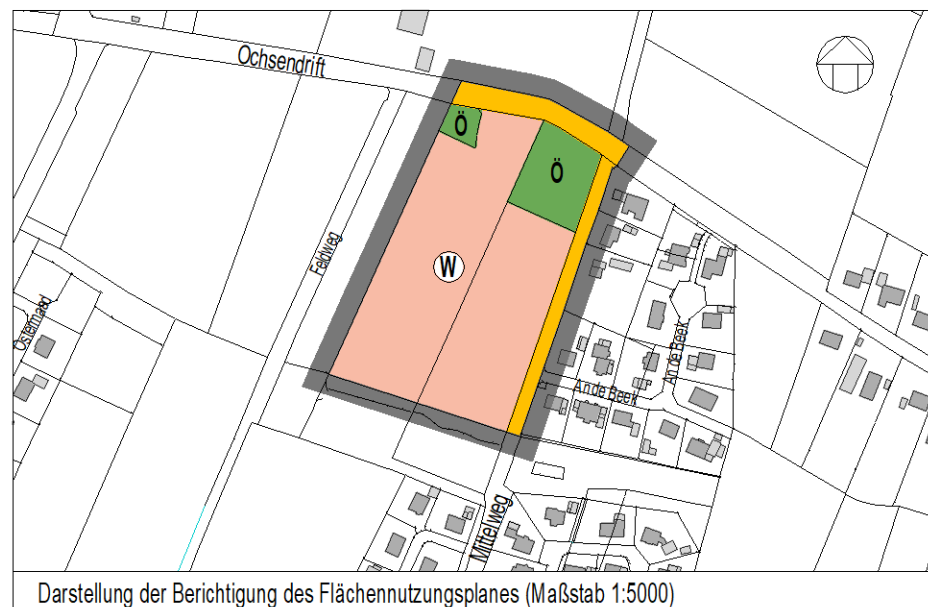
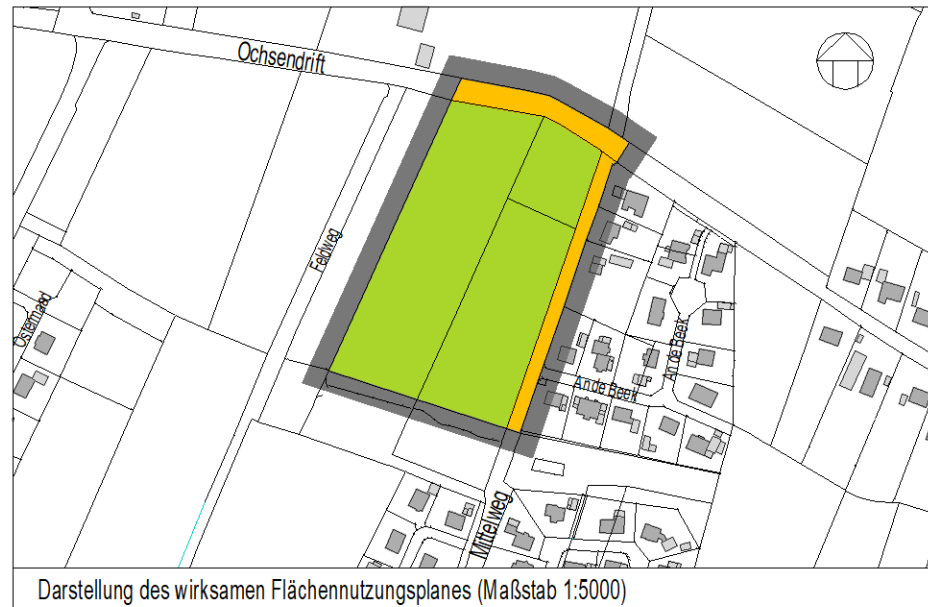



16. Änderung des Flächennutzungsplans der Gemeinde Drelsdorf durch Berichtigung

Für das Gebiet westlich des Mittelweges, südlich des Ochsendriffes und nördlich der Dorfstraße L 28



Planzeichenerklärung

Signaturen gemäß der Verordnung über die Ausarbeitung der Bauleitpläne und die Darstellung des Planinhalts (Planzeichenverordnung 1990)



Wohnbaufläche

(§ 5 Abs. 2 Nr. 1 BauGB i.V.m. § 1 Abs. 1 Nr. 1 BauNVO)



Straßenverkehrsflächen

(§ 5 Abs. 2 Nr. 3 BauGB)



Öffentliche Grünfläche

(§ 5 Abs. 2 Nr. 5 und Abs. 4 BauGB)



Flächen für die Landwirtschaft

(§ 5 Abs. 2 Nr. 9 und Abs. 4 BauGB)



Grenze des Geltungsbereiches

Die Berichtigung des Flächennutzungsplanes zum Bebauungsplanes Nr. 15 der Gemeinde Drelsdorf wurde im Zuge des Satzungsbeschlusses zum Bebauungsplanes Nr. 15 der Gemeinde Drelsdorf von der Gemeindevertretung in der Sitzung am _____.2019 gebilligt.

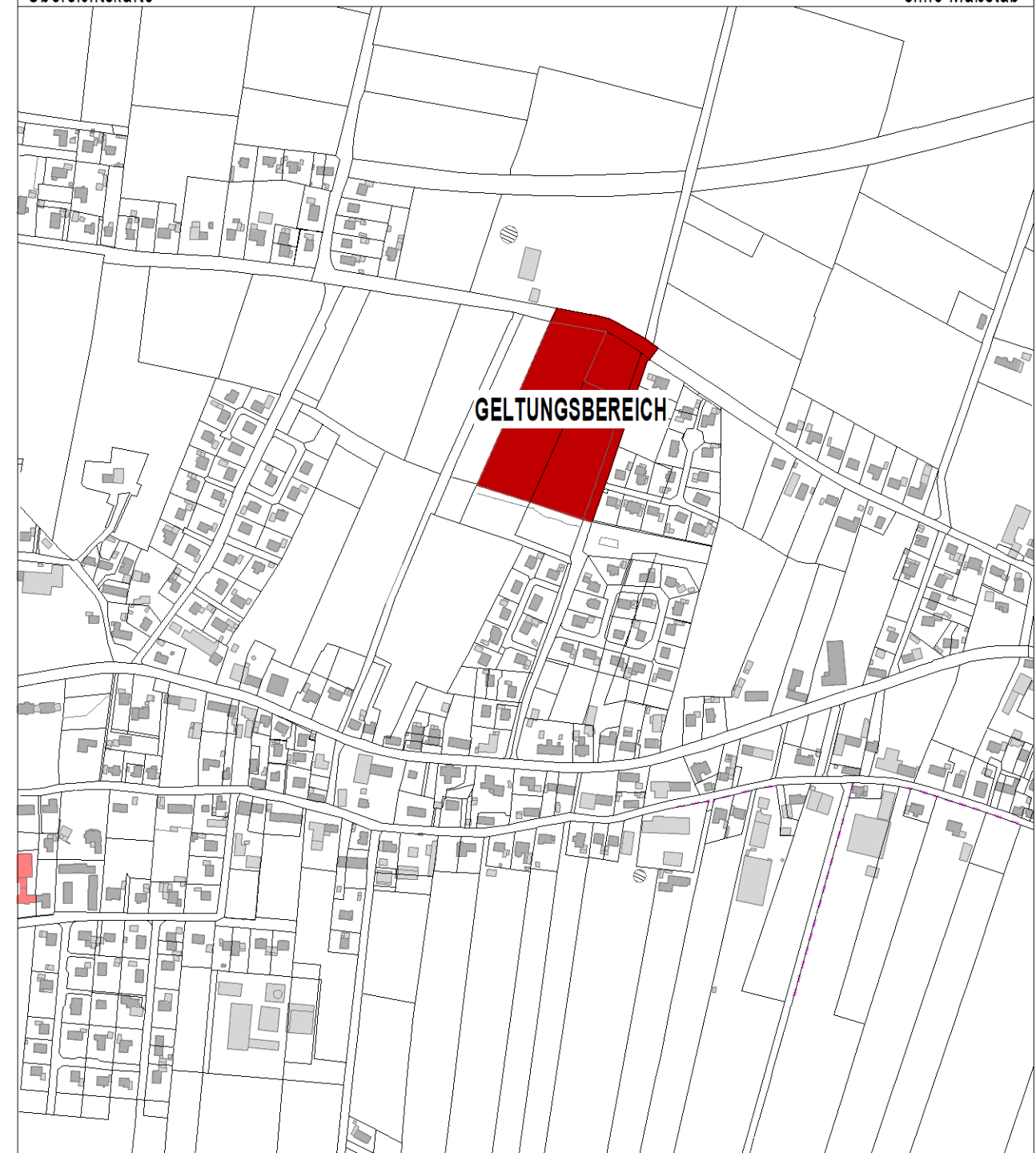
....., den

.....
Der Bürgermeister

Gemeinde Drelsdorf

Übersichtskarte

ohne Maßstab



16. Änderung des Flächennutzungsplan

(Verfahren gem. §13b BauGB)

Für das Gebiet westlich des Mittelweges, südlich des Ochsendriffes und nördlich der Dorfstraße L 28

Gemeinde Drelsdorf über das Amt Mittleres Nordfriesland

Theodor-Storm-Str. 2
25821 Bredstedt

Stand: 09|2019

Jappsen • Todt • Bahnsen
PartmbB
Architekten | Ingenieure | Stadtplaner
Zingel 3, 25813 Husum, Tel. 04841/4038, info@JTB-architektur.de

- ✓ Aufstellungsbeschluss
- Frühzeitige Beteiligung
- ✓ Entwurfs- und Auslegungsbeschluss
- ✓ Öffentliche Auslegung und Beteiligung
- Erneute öffentliche Auslegung und Beteiligung
- Satzungsbeschluss und Genehmigung