





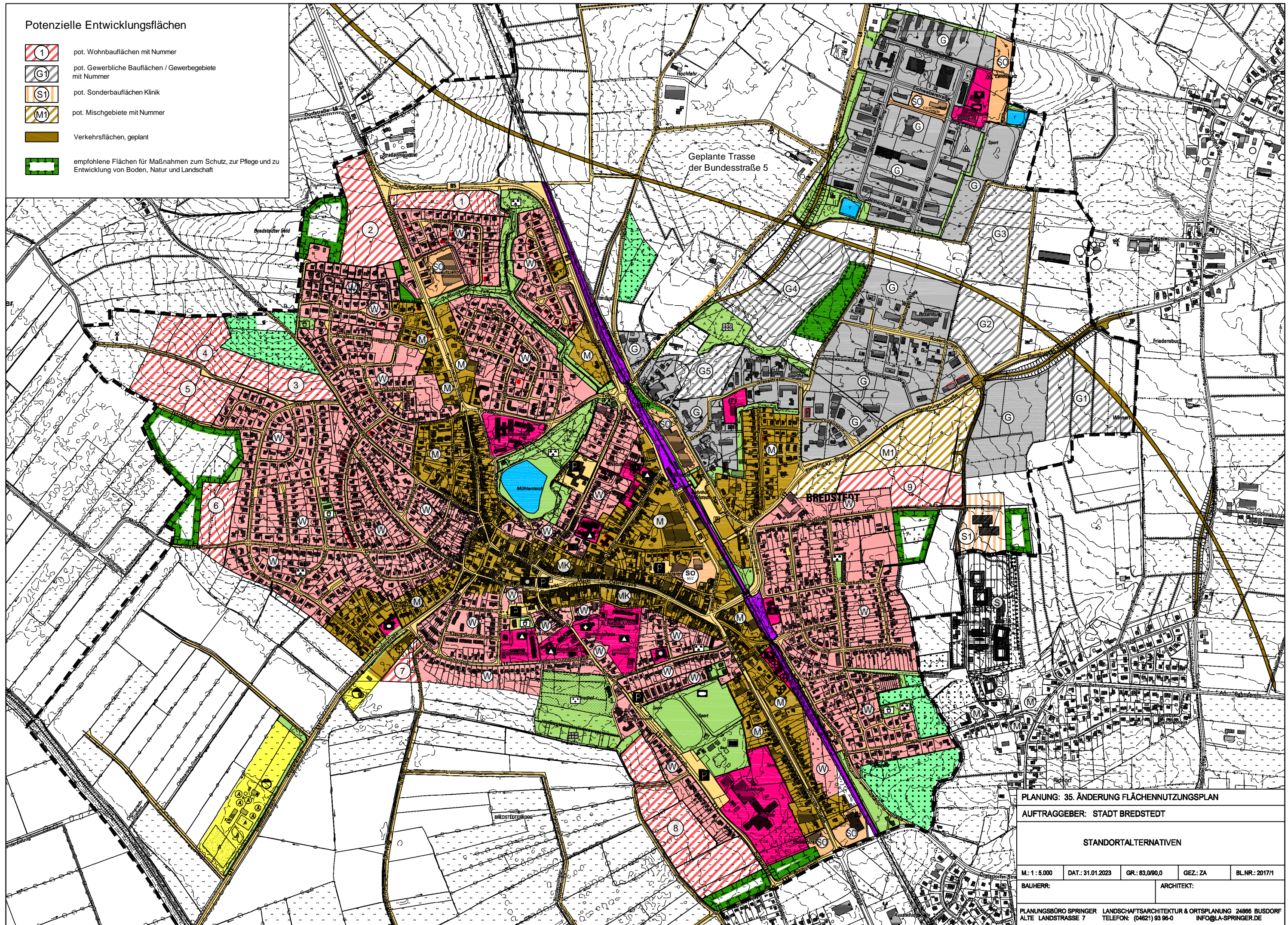


Potenzielle Entwicklungsflächen

-  pot. Wohnbauflächen mit Nummer
-  pot. Gewerbliche Bauflächen / Gewerbegebiete mit Nummer
-  pot. Sonderbauflächen Klinik
-  pot. Mischgebiete mit Nummer
-  Verkehrsflächen, geplant
-  empfohlene Flächen für Maßnahmen zum Schutz, zur Pflege und zu Entwicklung von Boden, Natur und Landschaft



PLANUNG: 35. ÄNDERUNG FLÄCHENNUTZUNGSPLAN				
AUFTRAGGEBER: STADT BREDSTEDT				
STANDORTALTERNATIVEN				
M.: 1 : 5.000	DAT.: 31.01.2023	GR.: 83,0/90,0	GEZ.: ZA	BLNR.: 2017/1
BAUHERR:		ARCHITEKT:		
PLANUNGSBÜRO SPRINGER ALTE LANDSTRASSE 7		LANDSCHAFTSARCHITEKTUR & ORTSPLANUNG 24866 BUSDORF TELEFON: (04621) 93 96-0 INFO@LA-SPRINGER.DE		