

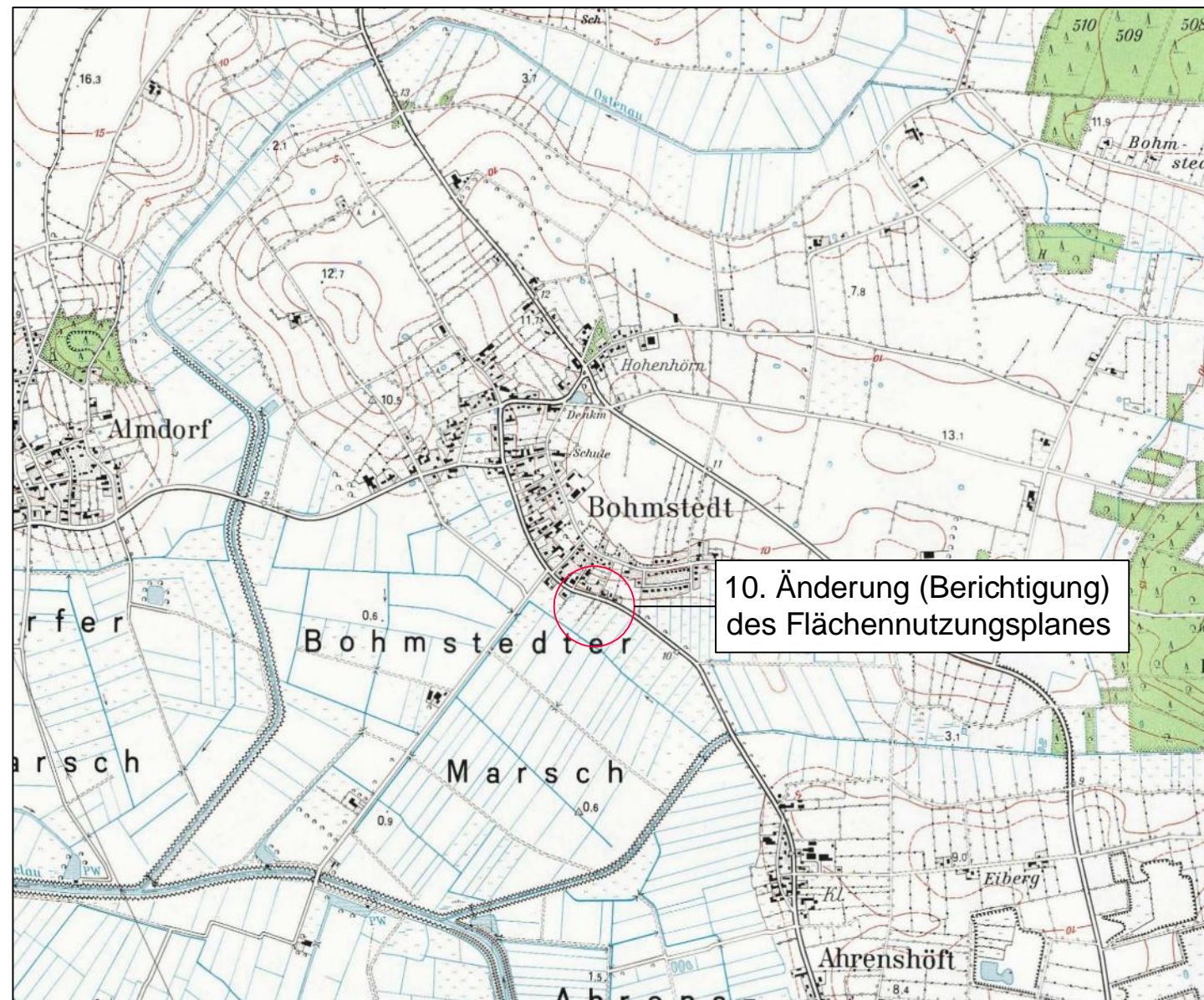
# BOHMSTEDT

## 10. Änderung (Berichtigung) des Flächennutzungsplanes

für den Plangeltungsbereich des  
Bebauungsplanes Nr. 8

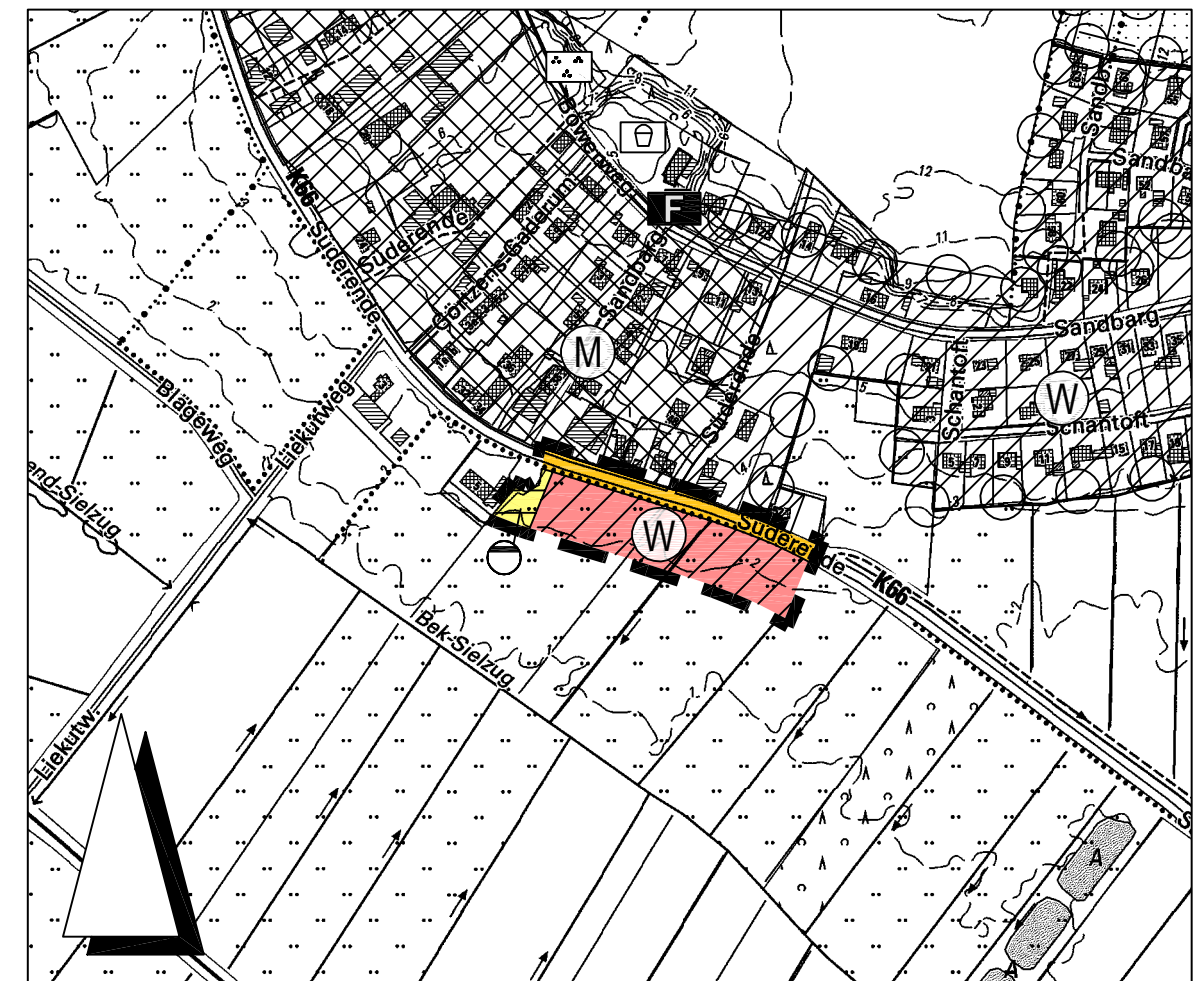
Übersichtskarte

M. 1 : 25.000



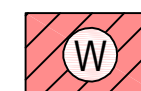
Planzeichnung

M. 1 : 5.000



### ZEICHENERKLÄRUNG

Darstellungen



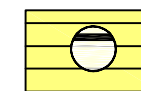
Wohnbauflächen

(§ 1 Abs. 1 Nr. 1 BauNVO)



Fläche für den überörtlichen Verkehr und für die  
örtlichen Hauptverkehrszüge

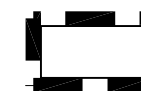
(§ 5 Abs. 2 Nr. 3 BauGB)



Fläche für Abwasserbeseitigung  
hier: Regenrückhaltung

(§ 5 Abs. 2 Nr. 4 BauGB)

Sonstige Planzeichen



Grenze des Geltungsbereiches der  
10. Flächennutzungsplan-Änderung (Berichtigung)

Bohmstedt, den

Bürgermeister