


Sielverband Breklumer Koog

- Der Vorstand -


Körperschaft des öffentlichen Rechts

DHSV Südwesthörn-Bongsiel, Heie-Juuler-Wäi 1, 25920 Risum-Lindholm

Planungsbüro Springer
Alte Landstraße 7
24866 Busdorf



Deichvogt:



Ihr Zeichen
Frank Springer

Ihr Schreiben vom
28.03.2019

Bearbeiter

Durchwahl

Datum

12.04.2019

Stellungnahme zur frühzeitigen Behördenbeteiligung im Rahmen der Festlegung des erforderlichen Umfangs und Detaillierungsgrades der Umweltprüfung (Scoping) - Neuaufstellung des Bebauungsplanes Nr. 33 der Stadt Bredstedt

Sehr geehrter Herr Springer,

der Geltungsbereich des Bebauungsplans Nr. 33 der Gemeinde Bredstedt umfasst Flächen, die zum Verbandsgebiet des Sielverbandes Breklumer Koog gehören. Das Plangebiet befindet sich südlich der Flensburger Straße und wird östlich durch die geplante Trasse der B5 und westlich durch den Norderfeldweg begrenzt. Durch die Neuaufstellung des Bebauungsplanes Nr. 33 soll die planungsrechtliche Grundlage für Bereitstellung gewerblich genutzter Flächen geschaffen werden.

Unter den Punkt 1.2 Bestand kann als wesentlicher Bestandteil des Geltungsbereichs auch die Verbandsanlage „Graben und Rohrleitung 05a“ mit aufgenommen werden. Die Rohrleitung verläuft im Planbereich auf dem Flurstück 78 und verschwenkt vor der östlichen Flurstücksgrenze nach Norden auf Flurstück 73. Daran angeschlossen sind die „Rohrleitung 05a1“, die Flächen östlich des Knicks entwässert und die privat unterhaltene „Rohrleitung 05a2“. Ein weiterer privat unterhaltener Abschnitt befindet sich nördlich der Einmündung von „Rohrleitung 05a1“ auf Flurstück 58. Die Entwässerung erfolgt derzeit durch die Einmündung in den verrohrten Abschnitt der Verbandsanlage „Graben, Verrohrung und Rohrleitung 05“ westlich des Norderfeldwegs auf Höhe des bestehenden Regenrückhaltebeckens im Südwesten des Planbereichs. Es bestehen keine sonstigen Oberflächengewässer. Zur Übersicht wird der Stellungnahme ein Plan der Bestandsanlagen beigelegt.

Bei Umsetzung der weiteren Planung soll die Beseitigung des Niederschlagswassers durch das Verlegen neuer Regenwasserleitungen bewältigt werden, die Wasser über das bestehende, naturnah gestaltete Regenrückhaltebecken im Südwesten des Plangebiets in den Vorfluter des Sielverbandes abführen. Das Rückhaltebecken soll mit Klärbecken und Tauchwand versehen werden, ein Überlauf soll an den Vorfluter angeschlossen werden. Über dieses Rückhaltebecken soll eine geregelte Rückhaltung und Ableitung des Niederschlagswassers in die Vorflut erfolgen, da durch die Flächenversiegelung und schlechten lokalen Versickerungsverhältnissen ein erhöhter Oberflächenabfluss die Folge ist.

Eine detaillierte Entwässerungsplanung liegt noch nicht vor, bei Neueinleitungen oder Änderung an bestehenden Anlagen ist eine wasserrechtliche Genehmigung des Kreises Nordfriesland einzuholen. Die örtliche Lage der durch das Plangebiet verlaufenden Rohrleitung 05a soll verändert werden. Dies hat in Abstimmung mit dem Sielverband Breklumer Koog zu erfolgen. Dafür notwendige Festsetzungen sollen im Zuge der weiteren Planung in den Bebauungsplan aufgenommen werden.


Bei der Entwässerungsplanung des Geltungsbereiches ist eine Entwässerung der östlich des Plangebiets gelegenen landwirtschaftlichen Flächen sicherzustellen. Ebenso sind die derzeit noch laufenden Planungen für die Entrohrung des Vorfluters „Graben und Rohrleitung 05a“ und die Schaffung von Überstauplächen im Bereich nördlich und auf Höhe der Diako zu berücksichtigen.

Bei Beachtung der vorstehenden Hinweise und Anforderungen werden durch den Sielverband Breklumer Koog keine Einwände gegen die Aufstellung des Bebauungsplans Nr. 33 der Stadt Bredstedt erhoben. Die von uns gegebenen Hinweise und genannten Anforderungen sind bei der weiteren Planung, Umsetzung und Betreibung der Anlagen zu beachten.

Mit freundlichen Grüßen



Übersichtskarte Verbandsanlagen B-Plan Nr. 33 Bredstedt



Anlagenart

	Durchlass
	Geschiebe-/Sandfang
	Kontrollschacht
	Anlage untergeordneter Bedeutung
	Rohrleitung ohne Gewässereigenschaft
	Gewässer
	Verrohrung
	Anlage untergeordneter Bedeutung

Datengrundlage: DOP20 © LVerGeo
 S-H und © AWGV, WBV und Land S-H
 Stand: 24.04.2019
 Deich- und Hauptseilverband Südwesthörn-Bongsiel